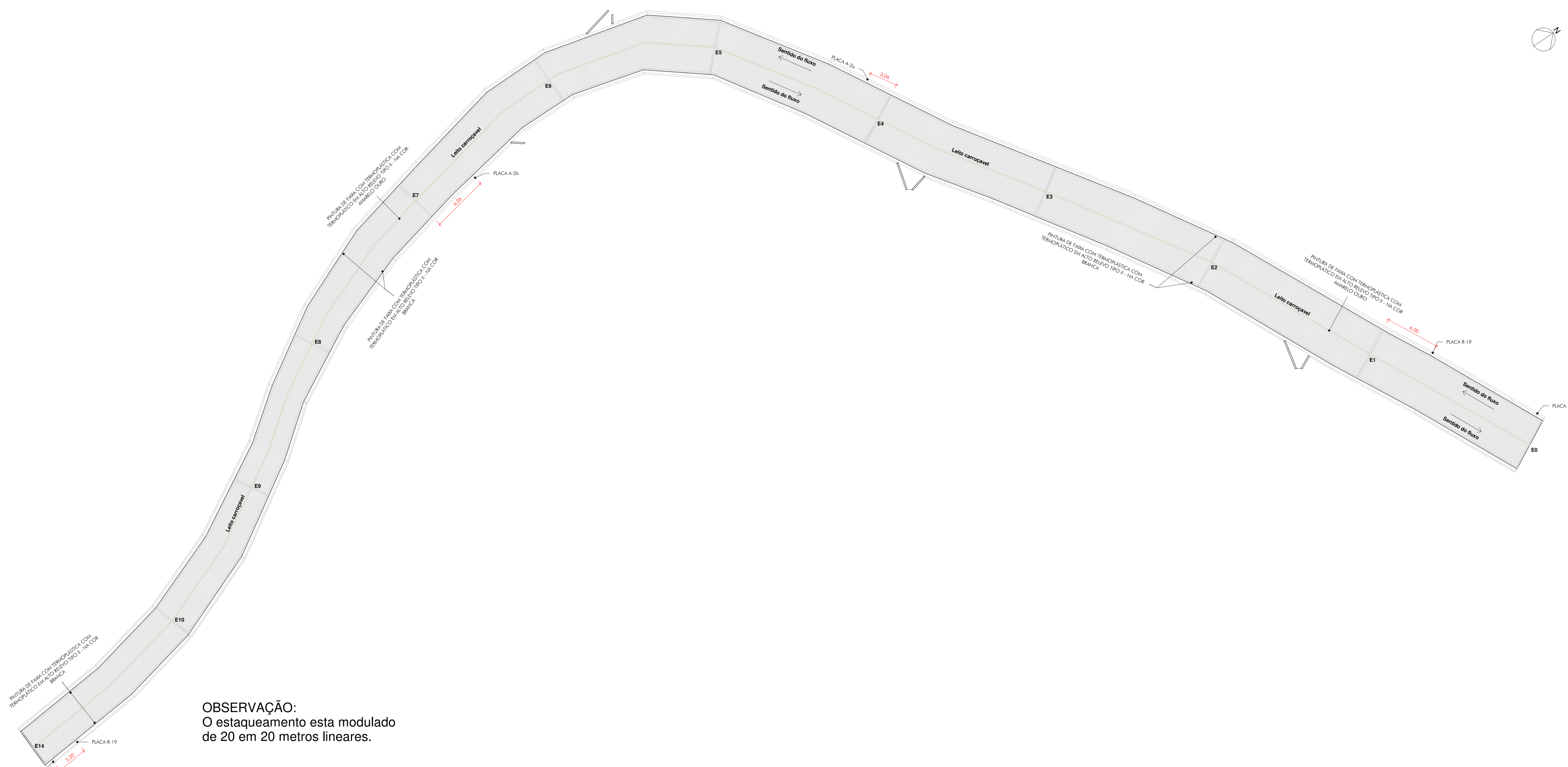


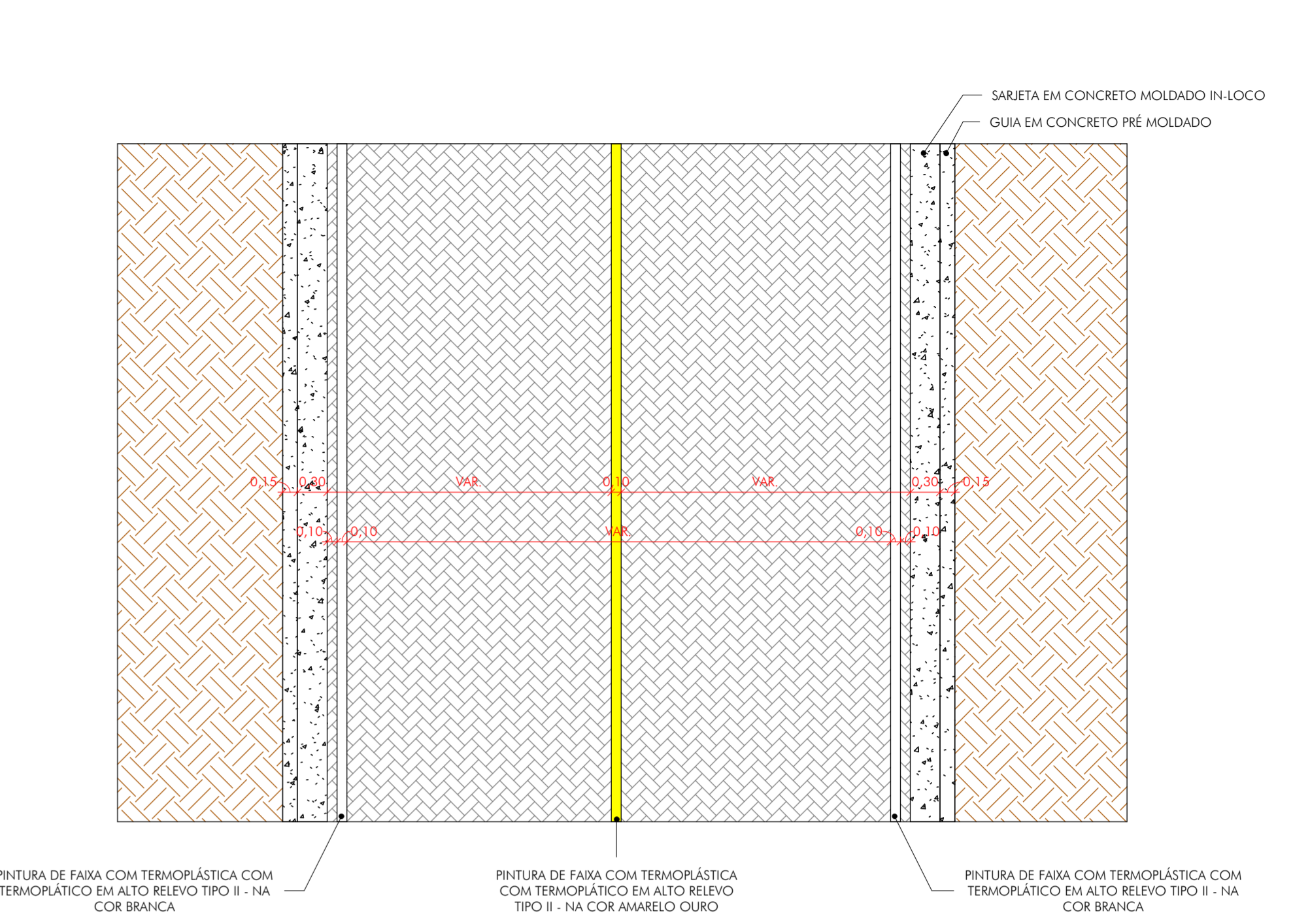
**1 PLANTA DE SINALIZAÇÃO**  
ESCALA: 1 : 200



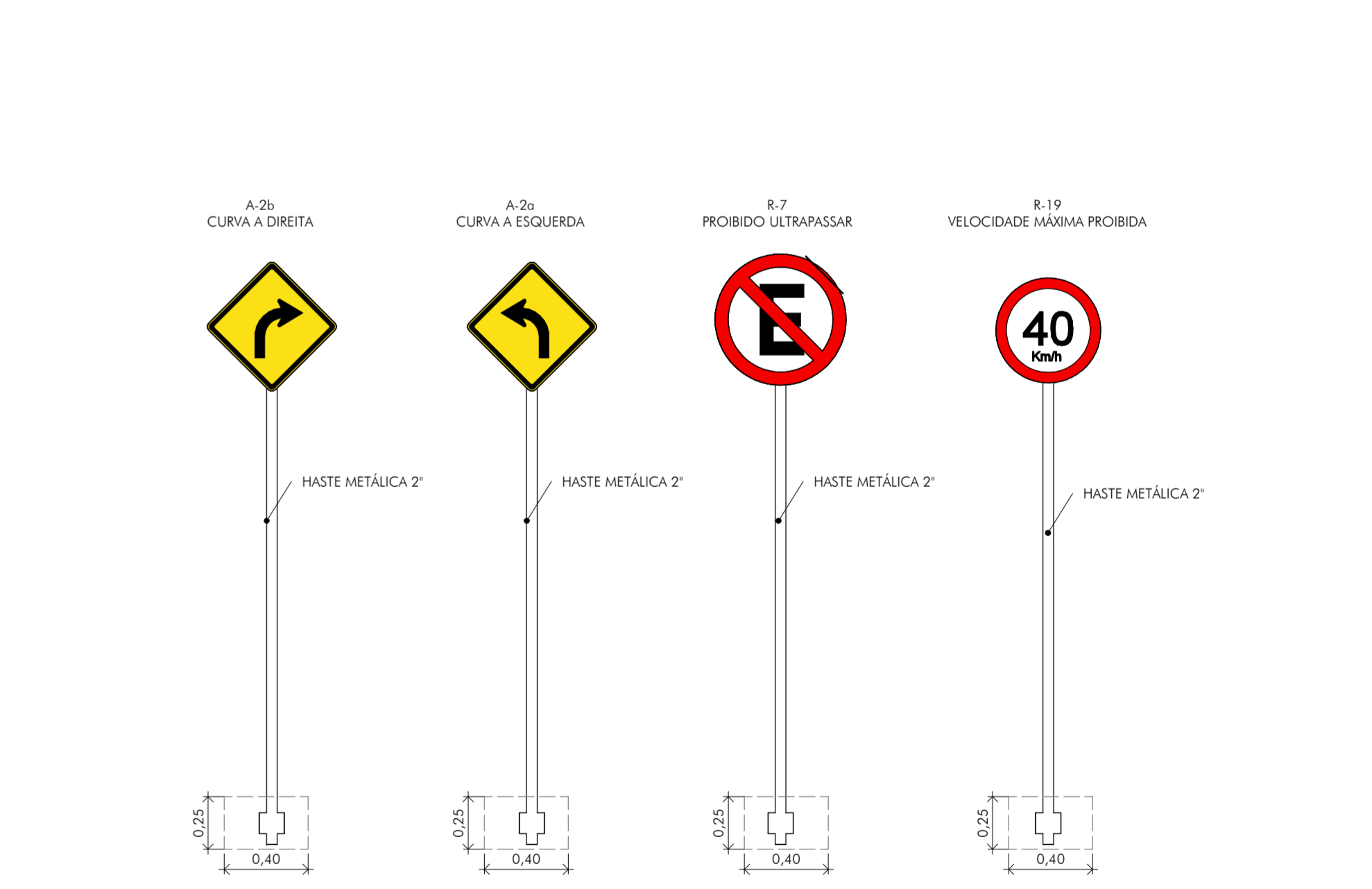
**OBSERVAÇÃO:**  
O estaqueamento esta modulado de 20 em 20 metros lineares.

**ÁREA TOTAL DO TRECHO:**  
1325,738 m<sup>2</sup>

**2 DETALHE PINTURA EIXO E BORDAS**  
ESCALA: 1 : 50



**3 DETALHE PLACAS DE TRÂNSITO**  
ESCALA: 1 : 25



**QUADRO DE REVISÕES:**

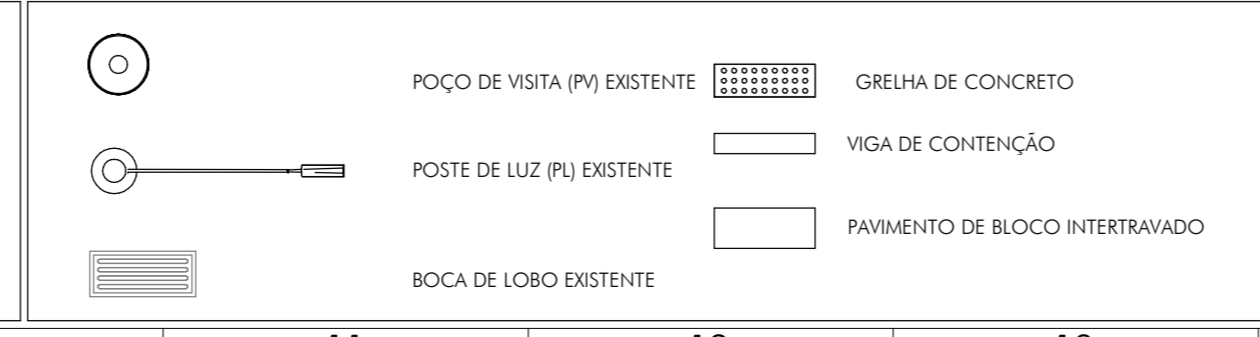
REVISÃO	REFERÊNCIA	DESCRIÇÃO	DATA	APROVAÇÃO
1				
2				

**QUANTITATIVOS:**

QUANTITATIVO PINTURA DE VIAS	
ITEM	ÁREA (M <sup>2</sup> )
PINTURA COR AMARELO OURO	21,20 m <sup>2</sup>
PINTURA COR BRANCA	42,42 m <sup>2</sup>

QUANTITATIVO PLACAS DE TRÂNSITO		
CÓDIGO	NOME	QTDE
PLACA A-2b	CURVA A DIREITA	1
PLACA A-2a	CURVA A ESQUERDA	1
PLACA R-7	PROIBIDO ULTRAPASSAR	2
PLACA R-19	VELOCIDADE MÁXIMA PERMITIDA	2

**LEGENDA:**



**CARIMBOS:**

**RESPONSÁVEL TÉCNICO:**  
MATEUS VIEIRA NEGRÃO  
CPF: 158.029.668-96  
CREA: 404.360/MG

**PREFEITO MUNICIPAL:**  
ROSEMIRO DE PAIVA MUNIZ  
CPF: 050.947.324-17

**GAMA ENGENHARIA E ARQUITETURA LTDA.**  
CNPJ: 58.748.223/0001-83  
CREA P.J.: 158.729/MG

**PREFEITURA MUNICIPAL DE SÃO JOÃO DA MATIA-MG**  
CNPJ: 17.933.206/0001-06

**PROJETO APROVADO**  
Data: 28 / 04 / 2026  
Álvaro N°: Não se aplica pavimentação  
Responsável pela aprovação

**1ª FASE CALÇAMENTO SERRA PESSEGUIRO**

**PROJETO DE PAVIMENTAÇÃO**

**PLANTA DE SINALIZAÇÃO**

PROJETO: ROSEMIRO DE PAIVA MUNIZ  
AUTOR DO PROJETO: MATEUS VIEIRA NEGRÃO  
COPROJETA: MATEUS VIEIRA NEGRÃO

ESCALA: 05/05  
INDICADO: centimetro  
EMISSÃO: emissão  
DATA: Abr. 26  
REVISOR: M.Vieira

REGISTRO: MG20264883213  
CARTÃO: 404.360/MG  
PROFESSOR: 158.729/MG  
MUNICÍPIO: MVN  
PROJETO: SJM-A11/PAV/00-05